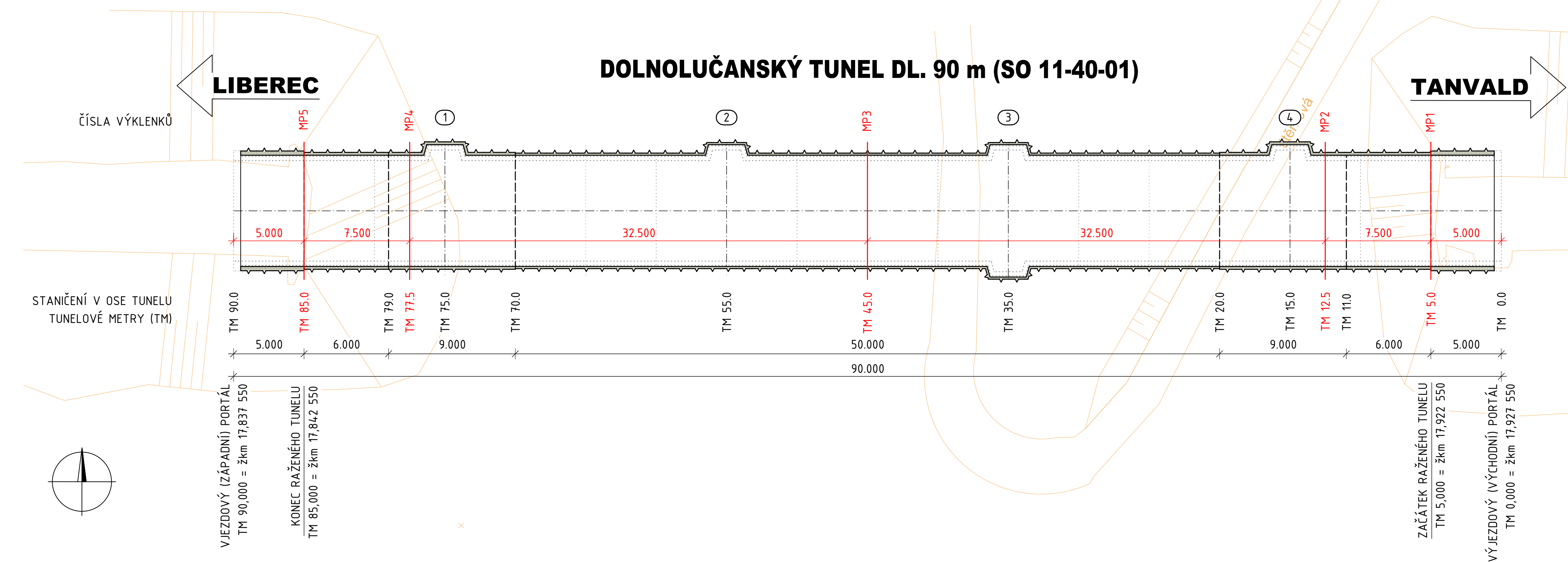


SO 11-40-01 - DOLNOLUČANSKÝ TUNEL

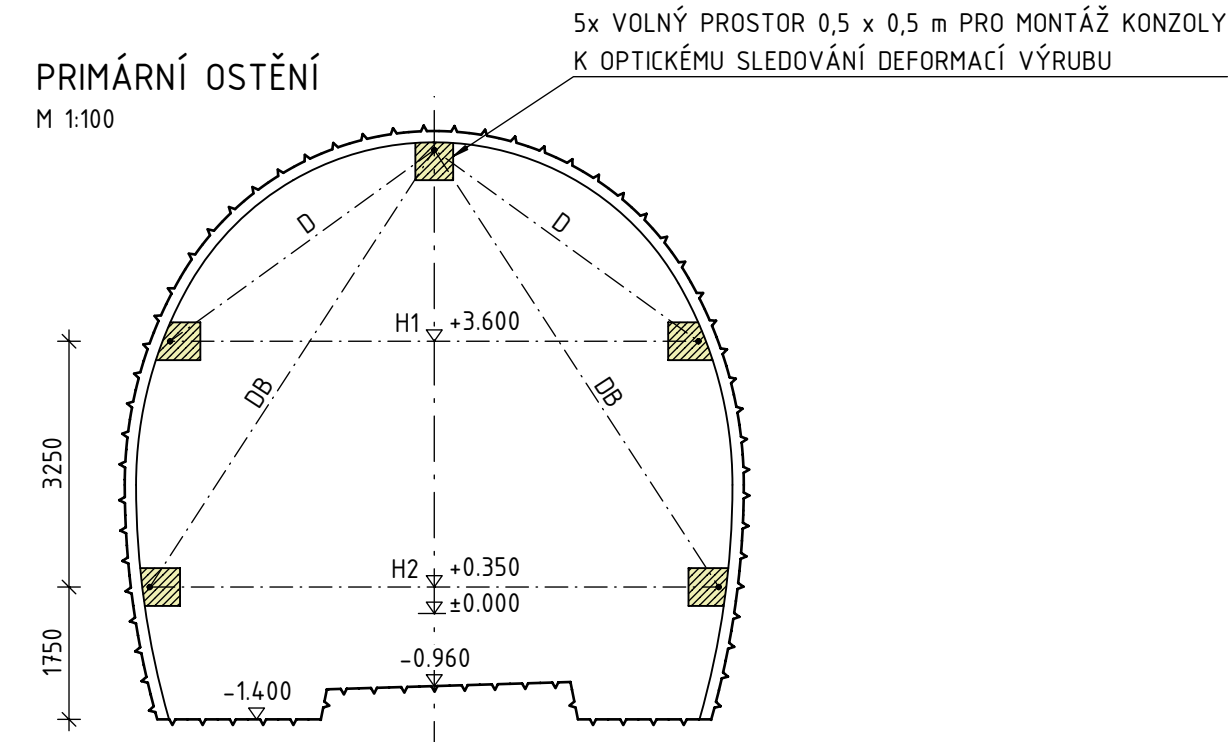
07 GEOTECHNICKÝ MONITORING

SITUACE - OSAZENÍ MĚŘICKÝCH PROFILŮ

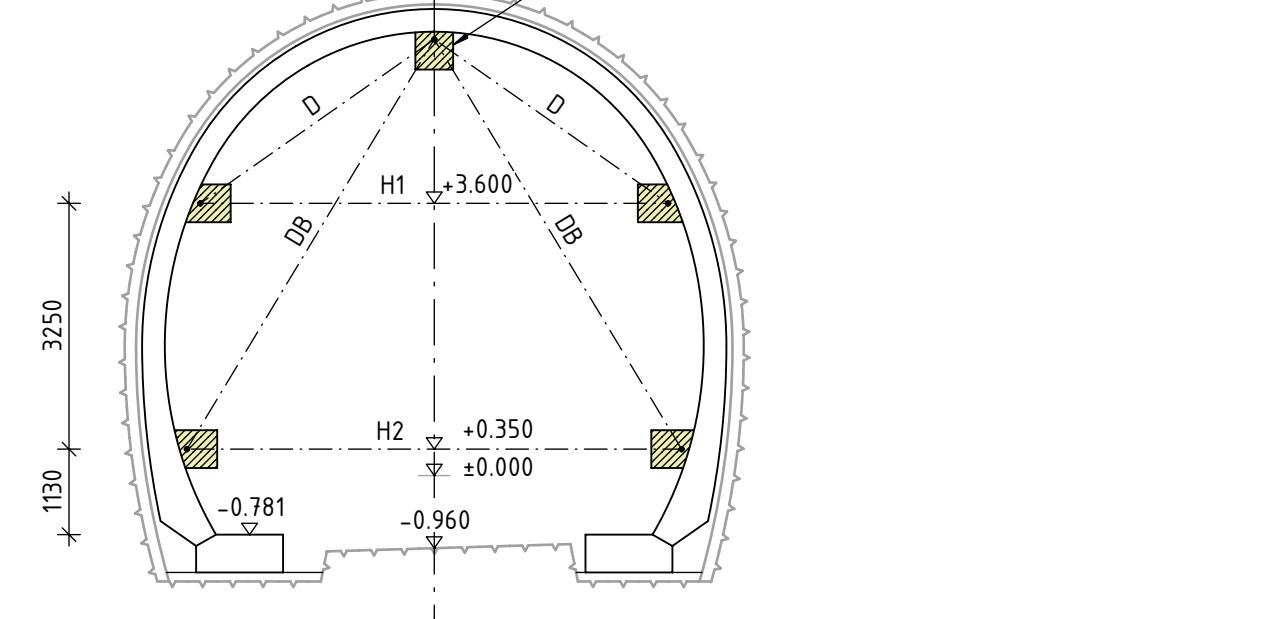
1:200



GEODETICKÁ MĚŘENÍ 3D DEFORMACÍ V TUNELU
PŘÍČNÉ ŘEZY



GEODETICKÁ MĚŘENÍ 3D DEFORMACÍ V TUNELU
PŘÍČNÉ ŘEZY



		EVROPSKÁ UNIE Evropské strukturální a investiční fondy Operační program Doprava		Ministerstvo dopravy Státní fond dopravní infrastruktury	
Jiná ověření:		Paré:			
Orientační schéma:		Razítko oprávněné osoby:			
Revize:		Datum:		Popis:	
O00		27.10.2023		Definitivní odevzdání dokumentace	
				Kontroloval:	
				Ing. Vladimír Prajzler	
Stavebník/Investor:		Správa železnic, státní organizace			
Adresa:		Dlážděná 1003/7, 110 00 Praha 1			
Zástupce investora:		Ing. Jiří Záruha			
Adresa:		Ke Štvanici 656/3, 186 00 Praha 8 - Karlín			
Zhotovitel díla:		Sdružení "SAGAMB Liberec - Tanvald"			
Adresa:		Novodvorská 1010/14, 142 00, Praha 4 - Lhotka			
Kontakt:		T: +420 261 344 100 E: info@sagasta.cz			
Zhotovitel části/objektu:		SAGASTA s.r.o.			
Adresa:		Novodvorská 1010/14, 142 00, Praha 4 - Lhotka			
Kontakt:		T: +420 261 344 100 E: info@sagasta.cz			
Hlavní projektant (HIP):		Ing. Libor Mařík		Specialista: Ing. Vladimír Prajzler	
Název stavby/akce:		REKONSTRUKCE DOLNOLUČANSKÉHO TUNELU V TRATI LIBEREC - HARRACHOV		Označení investora: S631600409	
Název části:		INŽENÝRSKÉ OBJEKTY - TUNELY		Zakázka: 120 142	
Název objektu/díle části:		DOLNOLUČANSKÝ TUNEL 07 GEOTECHNICKÝ MONITORING		Označení části: D.2.1.7	
Název přílohy:		SITUACE		Označení objektu/komplexu: SO 11-40-01	
Název díle části přílohy:		OSAZENÍ MĚŘICKÝCH PROFILŮ		Číslo přílohy (typ/pořadí): 2.001	
Odpovědný projektant:		Ing. Libor Mařík		Stupeň dokumentace: DSP+PDPS	
Kraj:		Liberecký		Smluvní datum zpracování: 10/2023	
Kód:		Stupeň dokumentace: Část:		Objekt:	
5 5 1 3 5 2 0 0 3 3		P D P S		0 2 1 7 X	
				S 0 1 1 4 0 0 1	
				0 7 2 0 0 1	
				0 0 0	